

N=4960000



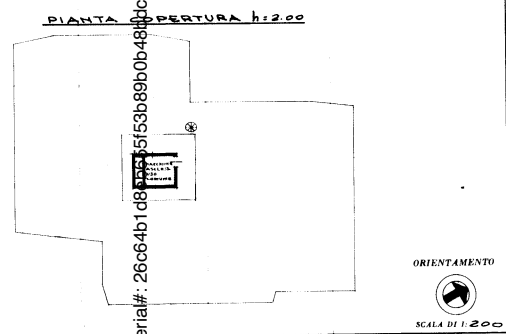
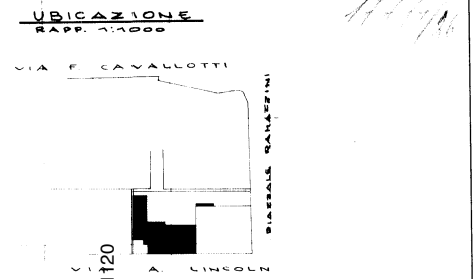
E=1648900

1 Particella: 410

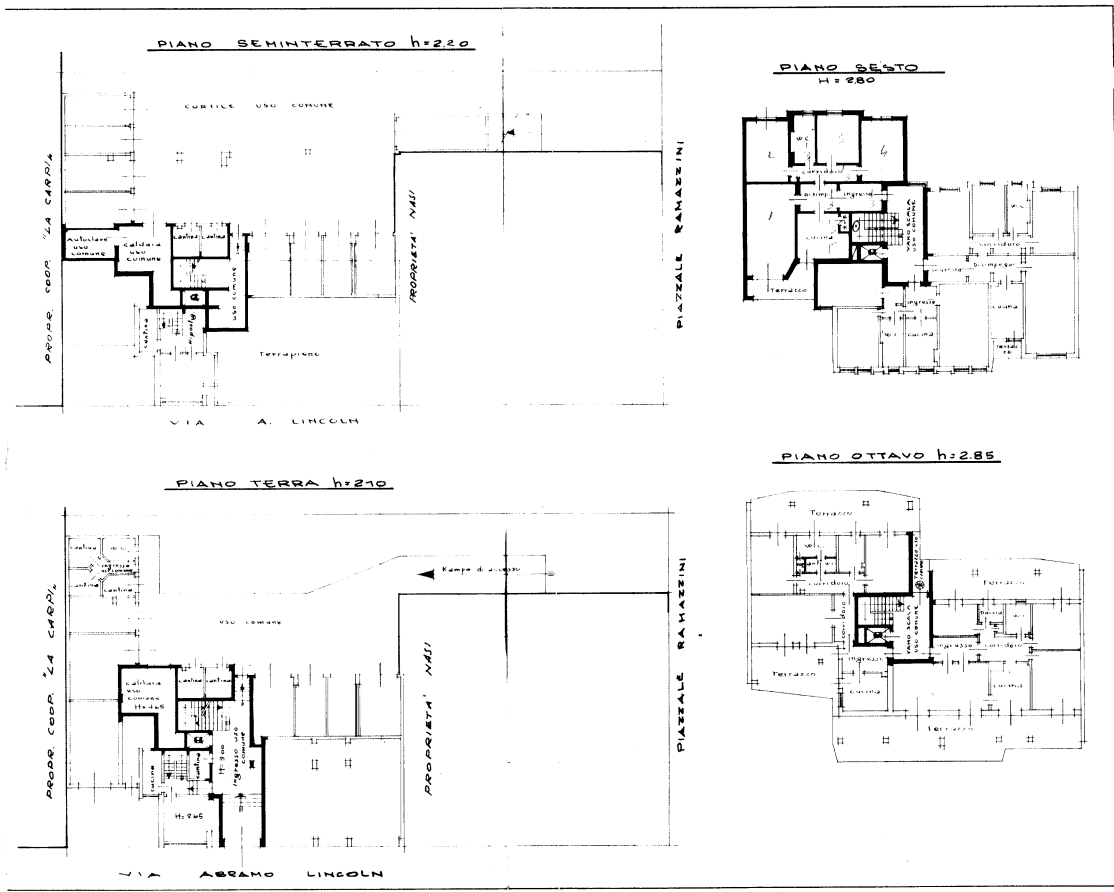
Comune: (MO) CARPI  
Scala originale: 1:1000  
Foglio: 120  
Dimensione cornice: 267.000 x 189.000 metProtocollo pratica T333845/2023  
6-Dic-2023 16:44:50



MINISTERO DELLE FINANZE  
DIREZIONE GENERALE DEL CATASTO E DEI SERVIZI TECNICI ERARIALI  
**NUOVO CATASTO EDILIZIO URBANO**  
IN DECRETI LEGGE 11 APRILE 1968 N. 501  
Planimetria dell'immobile situato nel Comune di CARPI Via A. LINCOLN  
Ditta SOC. CONDOMINIO "MANZONI", S.P.A. - CARPI  
Allegata alla dichiarazione presentata all'Ufficio Tecnico Erariale di MODENA  
Allegato allo schizzo P. N. 050910 registrato il 21/11/68 al N. 145



SPAZIO RISERVATO PER LE ANNOTAZIONI D'UFFICIO  
DATA PROT. N. 267  
Compilata dall'ING. (Firma) CALDRAVIO PALTRINIERI  
Incarico all'Albo degli ING. della Provincia di MODENA  
del 11 DICEMBRE 67  
Firma Caldravio Paltrinieri



Ultima planimetria in atti

Data presentazione: 02/01/1968 - Data: 06/12/2023 - n. T332624 - Richiedente: PRNRITD67HI8F257I  
Totale schede: 1 - Formato di acquisizione: fiori standard (594X678) - Formato stampa richiesto: A4(210X297)

Firmato Da: AURELIO LORENZO Emesso Da: ARUBAPEC S.P.A. NG CA



10 metri

MODULARIO  
C.A. 5.2 - 200



MINISTERO DELLE FINANZE  
DIREZIONE GENERALE DEL CATASTO E DEI SERVIZI TECNICI ERARIALI

Mod. A (Nuovo Catasto Edilizio Urbano)

Lire  
100

# 112 NUOVO CATASTO EDILIZIO URBANO

(R. DECRETO-LEGGE 13 APRILE 1930, N. 652)

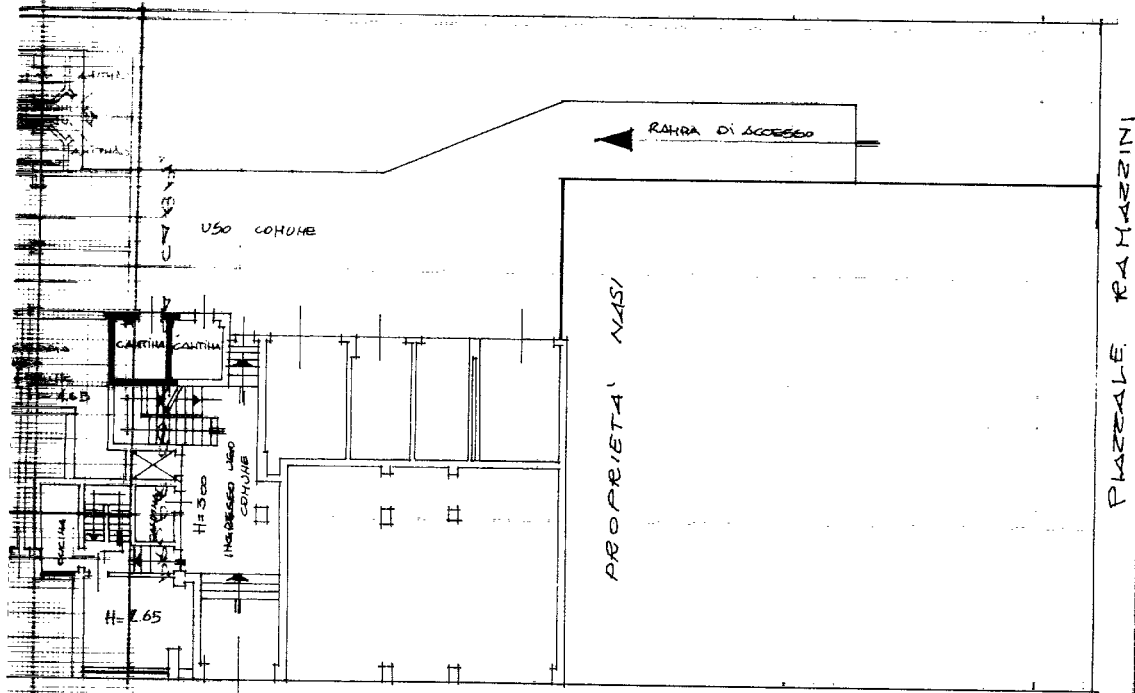
Planimetria dell'immobile situato nel Comune di CARPI Via A. LINCOLN

Ditta SOC. CONDOMINIO "MANZONI" S.P.A. - CARPI

Allegata alla dichiarazione presentata all'Ufficio Tecnico Erariale di MODENA

*F. 1120  
11/11/79*

PIANO TERRA h=210



VIA ABRAMO LINCOLN

ORIENTAMENTO



SCALA DI 1:200

1979

SPAZIO RISERVATO PER LE ANNOTAZIONI D'UFFICIO

DATA  
PROT. N°


19 GIU. 1979

*1289*

Compilata dall' ING. GALDRONIO PALTRARIERI  
(Titolo, nome e cognome del tecnico)

Iscritto all'Albo degli ING.  
della Provincia di MODENA

DATA 19/6/79  
Firma [Signature]



Ultima planimetria in atti

