

MODULARIO
n. 213



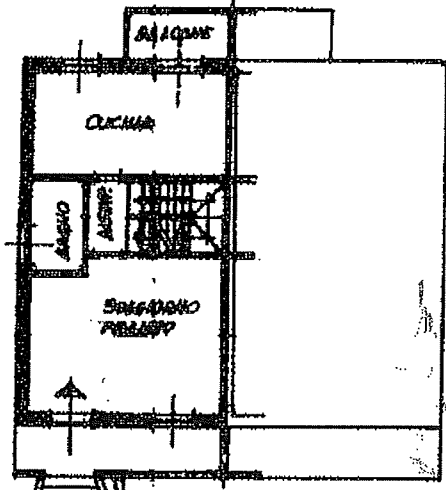
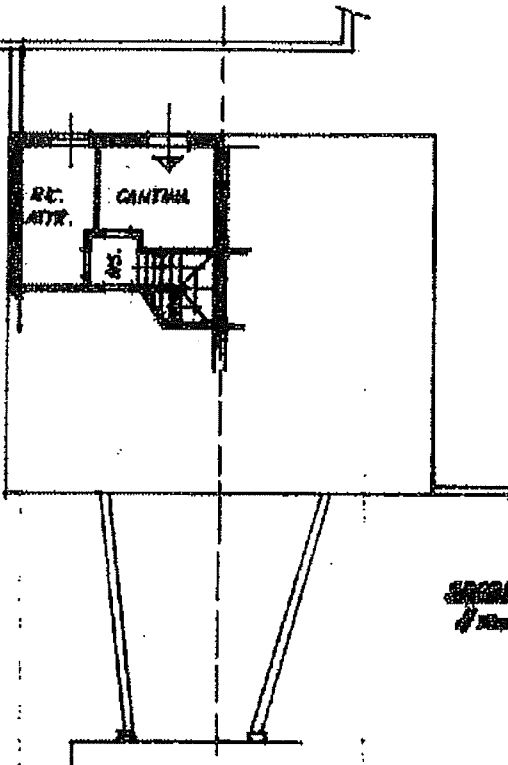
MINISTERO DELLE FINANZE
DIPARTIMENTO DEL TERRITORIO

MOD. AN/CEU

CATASTO EDILIZIO URBANO (RDL 13-4-1939, n. 652)

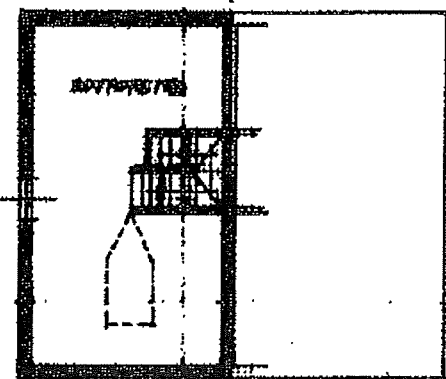
Planimetria di u.i.u. in Comune di **PRIGNANO S.S.**, via **CHIESA - MORANO** civ.

PIANO SEMINTERRATO
N. 2.50

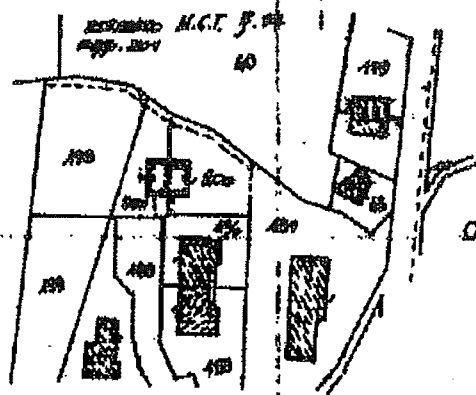
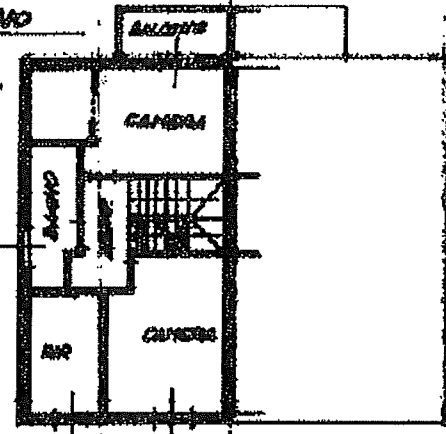


PIANO TERRA
N. 2.70

SECONDO PIANO
N. 2.50



PRIMO PIANO
N. 2.70



casum 01
Catasto del Fabbricato - Situazione al 22/09/2025 - Comune di PRIGNANO SULLA SECCHIA (E061) - < Foglio 94 - Particella 201 - Subalterno 3 >
VIA CHIESA-DI-MORANO-Prigno SS-1-3

Dichiarazione di N.C.
Denuncia di variazione
Ultima planimetria in atti
Data presentazione: 28/05/2001 - Data: 22/09/2025 - n. T44888 - Richiedente:
Totale schede: 1. Formato di acquisizione: A4(210x297). Formato scheda richiesta: A4(210x297).
n. **201** sub **3**

Completata dal **GEOMETRA**
(titolo cognome e nome)
FONTANESI PIERLUIGI
data **11.08.2001** Firma **[Signature]**

RISERVATO ALL'UFFICIO